






Commune de SAINT-CERNIN DE LARCHE
PPR Inondation
Echelle : 1/25000



LEGENDE

-  Zone bleue
-  Zone bleue foncée
-  Zone rouge
-  Limite de la zone inondable
-  Limite de commune

Sources :
 DDE/SAHE
 Bureau Environnement
 IGN/BD CARTO/SCAN25

Vu pour être annexé
 à notre arrêté en date de
 ce jour

TULLE, le 06 JUIL 2011
 Le Préfet,

Alain ZABULON